

SEIZMOLOŠKA SLUŽBA

IZVJEŠĆA O POTRESIMA

1) Logirati se s AAI@edu loginom

2) Kliknuti znak plus

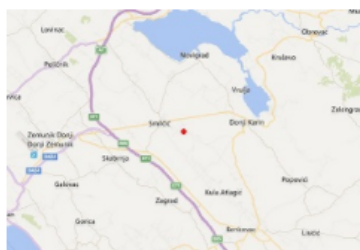
OSJETILI STE POTRES? JAVITE NAM KAKO!

Ako ste osjetili potres pozivamo Vas da **ispunite upitnicu o potresu** i pružite vrijedne informacije o tome kakvi su bili učinci potresa u Vašem mjestu.

Za ispunjavanje upitnice kliknite **ovdje**.



Umjeren potres kod Zadra



Danas 09. svibnja 2017. godine u 18 sati i 1 minutu seizmografi Seizmološke službe Hrvatske zabilježili su umjeren potres sa epicentrom 25 km istočno od Zadra. Magnituda potresa iznosila je 3.0 prema Richteru, a intenzitet u epicentru je bio IV stupnja Mercalli-Cancani-Siebergove ljestvice. Potres se osjetio na području Zadra.

9. 5. 2017. Uređeno: 9. 5. 2017. u 18:34



Potresi kod Metkovića



Sinoć, 4. svibnja 2017. godine u 22 sata i 29 minuta seizmografi Seizmološke službe Republike Hrvatske zabilježili su umjeren potres s epicentrom 10 km sjeverno od Metkovića, kod mjesta Međugorje. Magnituda potresa iznosila je 3.4 prema Richteru, a intenzitet u epicentru IV-V stupnja Mercalli-Cancani-Siebergove ljestvice. Par minuta kasnije, u 22 sata i 31 minutu zabilježen je i slabiji potres magnitude 2.2 prema Richteru s epicentrom na istom mjestu.

5. 5. 2017.



> Znanost
> Nastava
> Seminari
> Studenti
> Seizmološka služba
test
> Izvješća o potresima
Djelatnici seizmološke službe
Seizmološke postaje
Seizmičnost Hrvatske
Seizmološki bilteni
ORFEUS
O Seizmološkoj službi
Izvješća o potresima
Seismo-sastanci
video
Seismo-dežurstva
Crtece iz povijesti
> Popularizacija geofizike
> Geofizika uživo!
> Djelatnički intranet
Vijeće GO
Studentski intranet
Knjižnica GF
Dokumenti
Reakreditacija
Knjižnica

TRAŽILICA
Traži

OBAVIJESTI - PREDLAGANJE/OBJAVA/UREĐIVANJE

Naslov

Vidljivost obavijesti
Arhiviraj obavijest nakon:

Postavi datum objave u prošlosti
Od: u sati
Do: u sati

Sličica uz sažetak

 File URL

Sažetak

ParagrapHS: 0, Riječi: 0

Sadržaj
 Opširniji sadržaj obavijesti

Opcije
Status obavijesti: Vidljiva Uredi
Prioritet obavijesti: 5 (normalni) Uredi

Omogući komentiranje obavijesti
 Događaj
 Objavi obavijest i na stranicama:
 Predloži obavijest i na stranicama:
 Izvrši ovu akciju pod drugim loginom:
 Unesite prilagođenog autora

3) Upisati Naslov (Potres kod ...)



'live' 24-satni seizmogrami velikog horizontalnog seizmografa tipa Wiechert (Zagreb)
+ Potresi u Europi i svijetu (EMSC)
+ Potresi u svijetu (USGS)

ARHIVA
ARHIVA izvješća o potresima u razdoblju od listopada 2016. do svibnja 2017. nalazi se ovdje.

OSJETILI STE POTRES? JAVITE NAM KAKO!

Ako ste osjetili potres pozivamo Vas da **ispunite upitnicu o potresu** i pružite vrijedne informacije o tome kakvi su bili učinci potresa u Vašem mjestu.

Za ispunjavanje upitnice kliknite **ovdje**.

OBAVIJESTI

Naslov

Potres kod Splita

Vidljivost obavijesti

Arhiviraj obavijest nakon: Prilagođeno

Postavi datum objave u prošlosti

Od: 16. 05. 2017. u 12 00 sati

Do: 30. 05. 2017. u 00 00 sati

Sličica uz sažetak

Odaberi

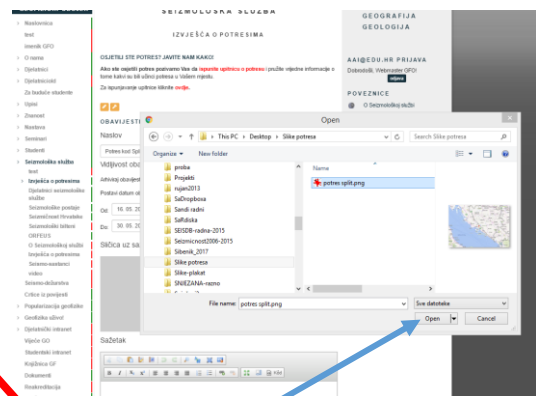
Postavi sličicu File URL

Sažetak

Sadržaj

4) Staviti sliku:

- Kliknuti **Odaberi**
- Naći sliku potresa (spremljenu iz SANDI-a), npr.:



- kliknuti **Open**
- kliknuti **Postavi sličicu**

OBAVIJESTI

Upozorenje
Sličica je prevelikih dimenzija, te je smanjena
Najviše: 500x500
Novo dimenzije: 500x345

Naslov
Potres kod Splita

Vidljivost obavijesti
Arhiviraj obavijest nakon: Prilagođeno

Postavi datum objave u prošlosti

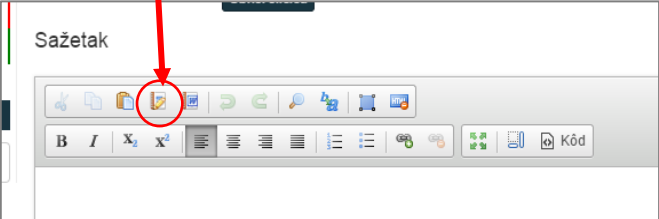
Od: 16. 05. 2017. u 12 00 sati
Do: 30. 05. 2017. u 00 00 sati

Sličica uz sažetak
Prikaži sliku: Lijevo Desno
Klik na sliku vodi na u novom prozoru

Ništa
 Tekst vijesti
 Vanjski URL:

Obrisi sličicu

Sažetak



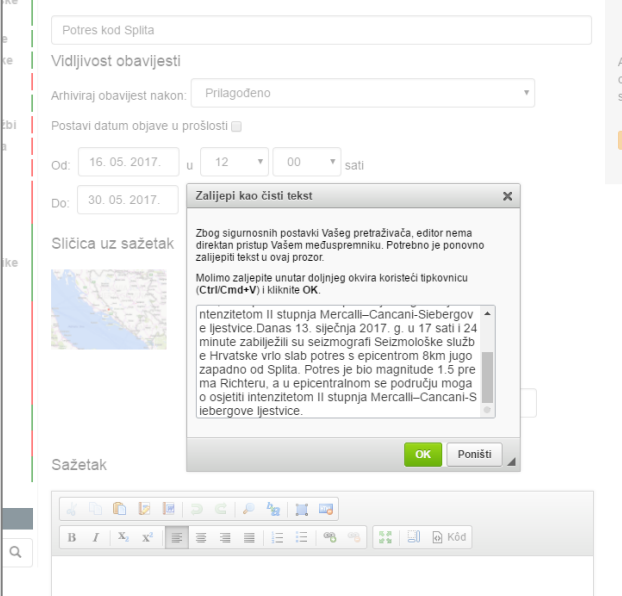
body p

➤ Ignorirati Upozorenje

5) Upisati tekst:

- ako se tekst kopira iz Worda- kliknuti na **simbol** (ne simbol W, nego T jer tekst mora biti običan)

➤ zalijepite unutar okvira koristeći tipkovnicu **(Ctrl/Cmd+V)** i kliknite **OK**:



Zalijepi kao čisti tekst

Zbog sigurnosnih postavki Vašeg pretraživača, editor nema direktan pristup Vašem međuspremniku. Potrebno je ponovno zalijepiti tekst u ovaj prozor.

Molimo zalijepite unutar donjnjeg okvira koristeći tipkovnicu **(Ctrl/Cmd+V)** i kliknite **OK**.

ntenzitetom II stupnja Mercalli-Cancani-Siebergove ljestvice Danas 13. siječnja 2017. g. u 17 sati i 24 minute zabilježili su seizmografi Seizmološke službe Hrvatske vrlo slab potres s epicentrom 8km jugo zapadno od Splita. Potres je bio magnitude 1.5 prema Richteru, a u epicentralnom se području mogao osjetiti intenzitetom II stupnja Mercalli-Cancani-Siebergove ljestvice.

OK **Poništi**

Naslov

Potres kod Splita

Vidljivost obavijesti

Arhiviraj obavijest nakon: Prilagođeno

Postavi datum objave u prošlosti

Od: 17. 05. 2017. u 08 00 sati

Do: 31. 05. 2017. u 00 00 sati

Sličica uz sažetak

Prikaži sliku: Lijevo Desno

Klik na sliku vodi na u novom prozoru):

Ništa

Tekst vijesti

Vanjski URL:

http://

Obrisi sličicu

Sažetak

Danas 13. siječnja 2017. g. u 17 sati i 24 minute zabilježili su seizmografi S Hrvatske vrlo slab potres s epicentrom 8km jugozapadno od Splita. Potres prema Richteru, a u epicentralnom se području mogao osjetiti intenzitetom Cancani-Siebergove ljestvice.

Sadržaj

Opširniji sadržaj obavijesti

Opcije

Status obavijesti: Vidljiva Uredi

Prioritet obavijesti: 5 (normalni) Uredi

Omogući komentiranje obavijesti

Događaj

Objavi obavijest i na stranicama:

Predloži obavijest i na stranicama:

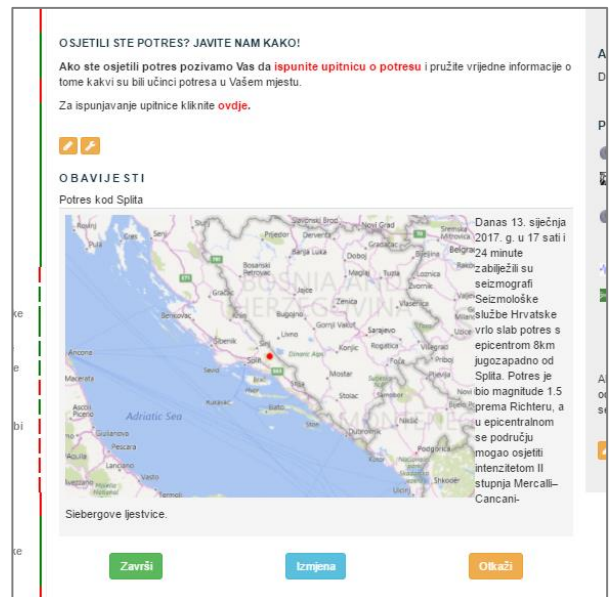
Izvrši ovu akciju pod drugim loginom:

Unesite prilagođenog autora

Završi **Pregled** **Otkazi**

6) Prije objave na webu možemo:

- Kliknuti **Pregled** želimo li vidjeti kako obavijest izgleda prije objave na webu



(ovisno o pregledniku ovaj prikaz se može razlikovati, no ako izgleda slično ovom (iako slika izgleda preveliko) možemo kliknuti **Završi**

7) Konačan izgled obavijesti bi trebao izgledati ovako:



SEIZMOLOŠKA SLUŽBA

IZVJEŠĆA O POTRESIMA

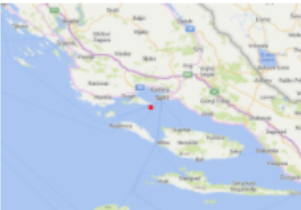
OSJETILI STE POTRES? JAVITE NAM KAKO!

Ako ste osjetili potres pozivamo Vas da **ispunite upitnicu o potresu** i pružite vrijedne informacije o tome kakvi su bili učinci potresa u Vašem mjestu.

Za ispunjavanje upitnice kliknite **ovdje**.



Vrlo slab potres kod Splita 13.01.2017. u 17:24



Danas 13. siječnja 2017. g. u 17 sati i 24 minute zabilježili su seizmografi Seizmološke službe Hrvatske vrlo slab potres s epicentrom 8km jugozapadno od Splita. Potres je bio magnitude 1.5 prema Richteru, a u epicentralnom se području mogao osjetiti intenzitetom II stupnja Mercalli-Cancani-Siebergove ljestvice.

13. 1. 2017. Uređeno: 13. 1. 2017. u 18:34






[← Popis obavijesti](#)

GEOFIZIKA
GEOGRAFIJA
GEOLOGIJA

AAI@EDU.HR PRIJAVA
Dobrodošli, Webmaster GFO!
[odjava](#)

POVEZNICE

-  [O Seizmološkoj službi](#)
-  [Osjetili ste potres? Javite nam kako!](#)
-  ['live' 24-satni seizmogrami velikog horizontalnog seizmografa tipa Wiechert \(Zagreb\)](#)
-  [Potresi u Europi i svijetu \(EMSC\)](#)
-  [Potresi u svijetu \(USGS\)](#)

[[Dodaj...](#) | [Postavke](#) | [DL](#)]

ARHIVA

ARHIVA izvješća o potresima u razdoblju od listopada 2016. do svibnja 2017.nalazi se [ovdje](#).

